







# legenda





-  upravovaná plocha - areál sportoviště
-  víceúčelové hřiště s umělým povrchem
-  dětské hřiště
-  tenisové hřiště
-  ovál pro in-line bruslení
-  dráha pro cyklotrial
-  zpevněná plocha - komunikace
-  zpevněná plocha - chodník

-  parcelní hranice
-  hranice staveniště
-  oplocení hřiště

STÁVAJÍCÍ SÍŤE : (ORIENTAČNÍ ZÁKRES)

-  TELEFÓNICA O2
-  E.ON - NADZEMNÍ VEDENÍ NN

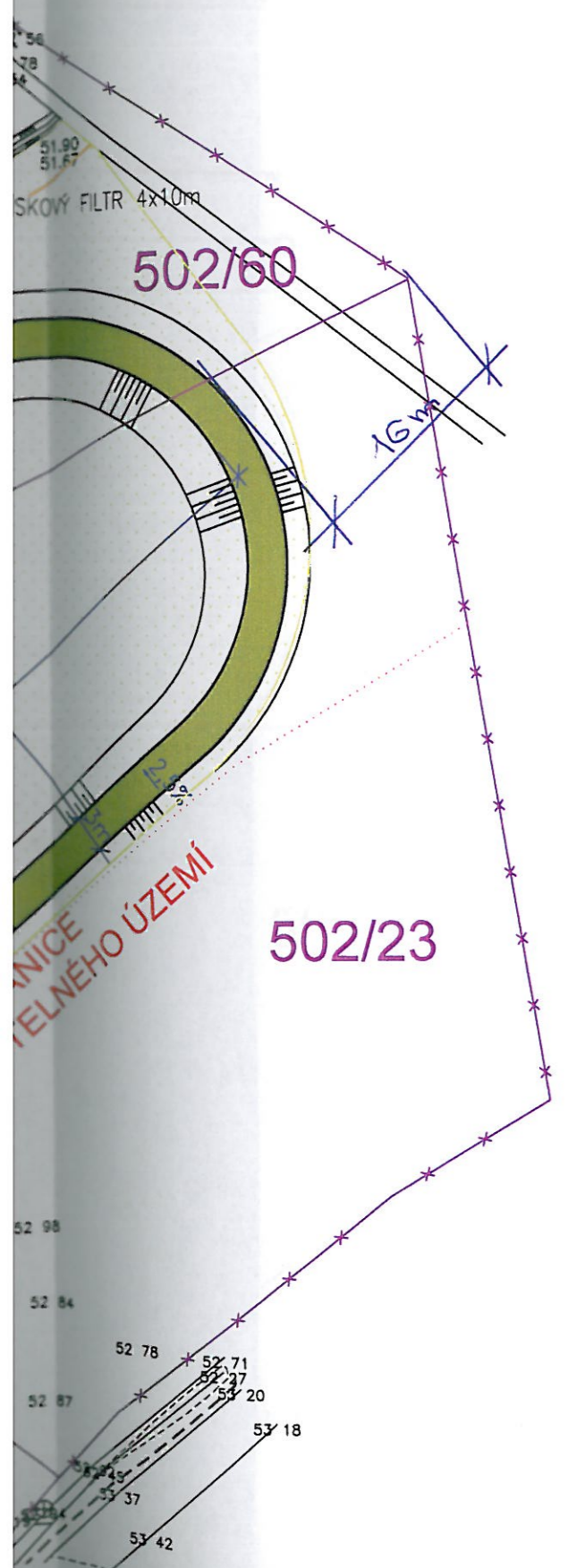
PŘÍPOJKY :


-  VODOVODNÍ PŘÍPOJKA
-  ELEKTROPŘÍPOJKA
-  DEŠŤOVÁ KANALIZACE
-  SPLAŠKOVÁ KANALIZACE

Ověřená grafická příloha k územnímu rozhodnutí podle § 92 odst. 1 zákona č. 183/2006 Sb. ze dne - 4. 01. 2012 pod č.j.: Vyt. 52957/20.11/Kw MUPK/00640/2012

**PŘED ZAPOČETÍM ZEMNÍCH PRACÍ NUTNO**

**NECHAT SÍŤE VYTÝČIT OD PŘÍSLUŠNÝCH SPRÁVCŮ**



Vedoucí projektant:	ing. Kubeš	Měřítko:	1:500	
Vypracoval:	Kastlová	Datum:	2011	
Stupeň:	DUR	Počet A4 :	3	
Název akce:	<b>SPORTOVIŠTĚ CHROBOLY</b>			
Obsah:				SOUHRNNÁ SITUACE
				
				Zak.číslo:
				Číslo přílohy: <b>2</b>
Číslo kopie:				

